




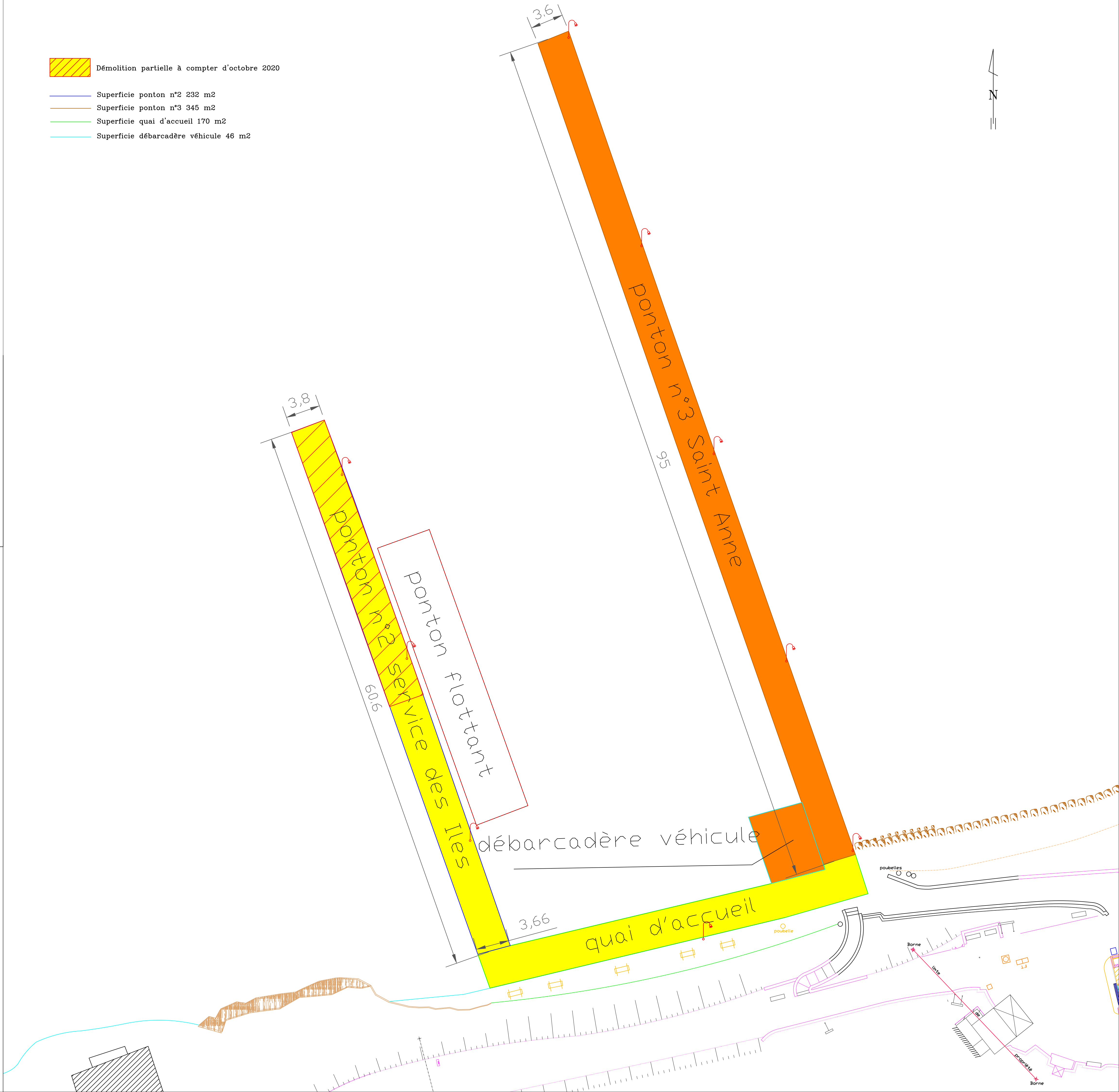


-  Démolition partielle à compter d'octobre 2020
-  Superficie ponton n°2 232 m<sup>2</sup>
-  Superficie ponton n°3 345 m<sup>2</sup>
-  Superficie quai d'accueil 170 m<sup>2</sup>
-  Superficie débarcadère véhicule 46 m<sup>2</sup>



Ville de Cannes

### Superficies actuelles

## Pontons n°2 et 3 de l'île Ste Marguerite

du service des îles et Saint Anne

Installation d'un ponton flottant provisoire pour la saison 2021

ECHELLE 1/200

DRESSE LE: 14/06/2021		Référence informatique :		Rattaché à	
INDICE		MODIFIE LE		OBJET DE LA MODIFICATION	
A					
				Remarques:	
REFERENCES CADASTRALES :		SECTION		X X	
		PARCELLES N°		XX	
Service commun "Système d'Information Géographique"					
CELLULE TOPOGRAPHIE 15, avenue de Grasse 06400 CANNES TELEPHONE : 04 97 06 42 36					