



VILLE DE
CANNES

MOE ZONE DE DEBARQUEMENT
SUR L'ÎLE SAINTE MARGUERITE

PRO

PHASE PRO
PLAN DE MASSE DES OUVRAGES

REFERENCE FICHIER
421 / 1545
ECHELLE
1/200

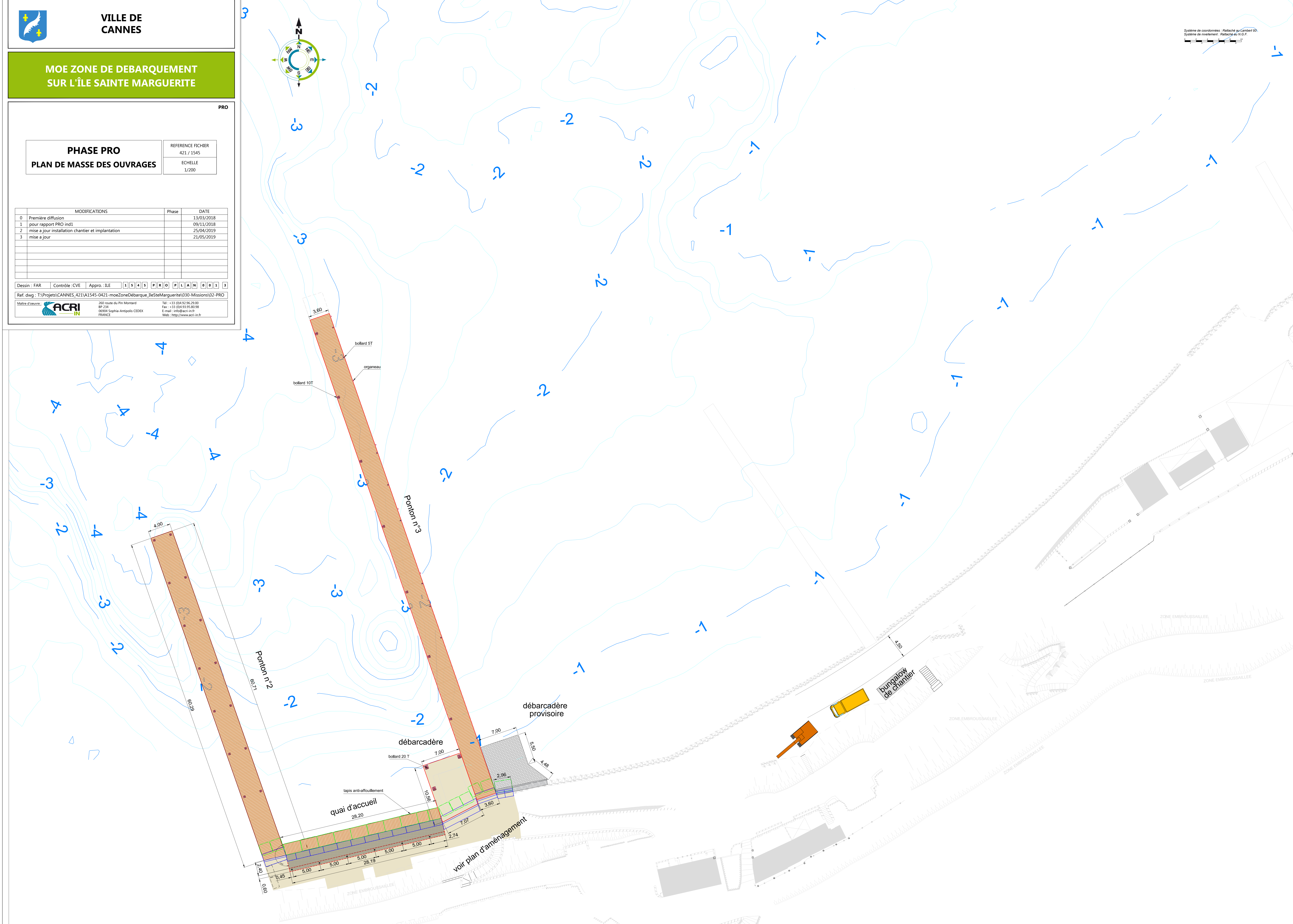
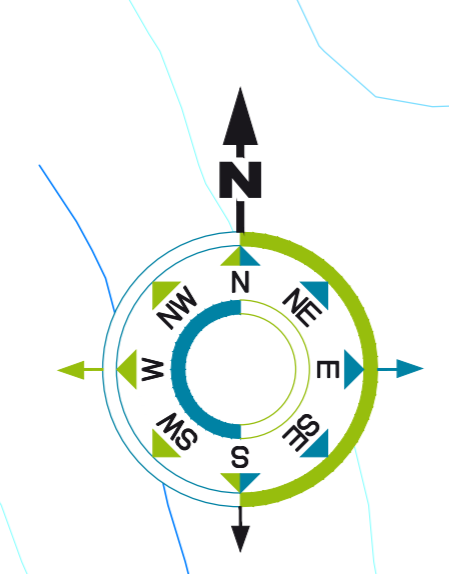
MODIFICATIONS	Phase	DATE
0 Première diffusion		13/03/2018
1 pour rapport PRO ind1		09/11/2018
2 mise à jour installation chantier et implantation		25/04/2019
3 mise à jour		21/05/2019

Dessin : FAR Contrôle : CVE Appr. : ILE 1 1 5 4 1 S P R O P L A N O O 1 3

Ref. dwg : T:\Projets\CANNES_421\A1545-0421-moeZoneDebarque_IleSteMarguerite\030-Missions\02-PRO

Membre d'oeuvre : **ACRI** 260 route du Pin Montard Tel : +33 (0)4 92 96 29 00
BP 234 Fax : +33 (0)4 93 95 80 98
06904 Sophia Antipolis CEDEX E-mail : info@acri.fr
FRANCE Web : http://www.acri.fr

Système de coordonnées : Rattaché au Lambert 93.
Système de nivellement : Rattaché au N.G.P.





MOE ZONE DE DEBARQUEMENT
SUR L'ÎLE SAINTE MARGUERITE

PRO

PHASE PRO
PLAN DU DEBARCADERE

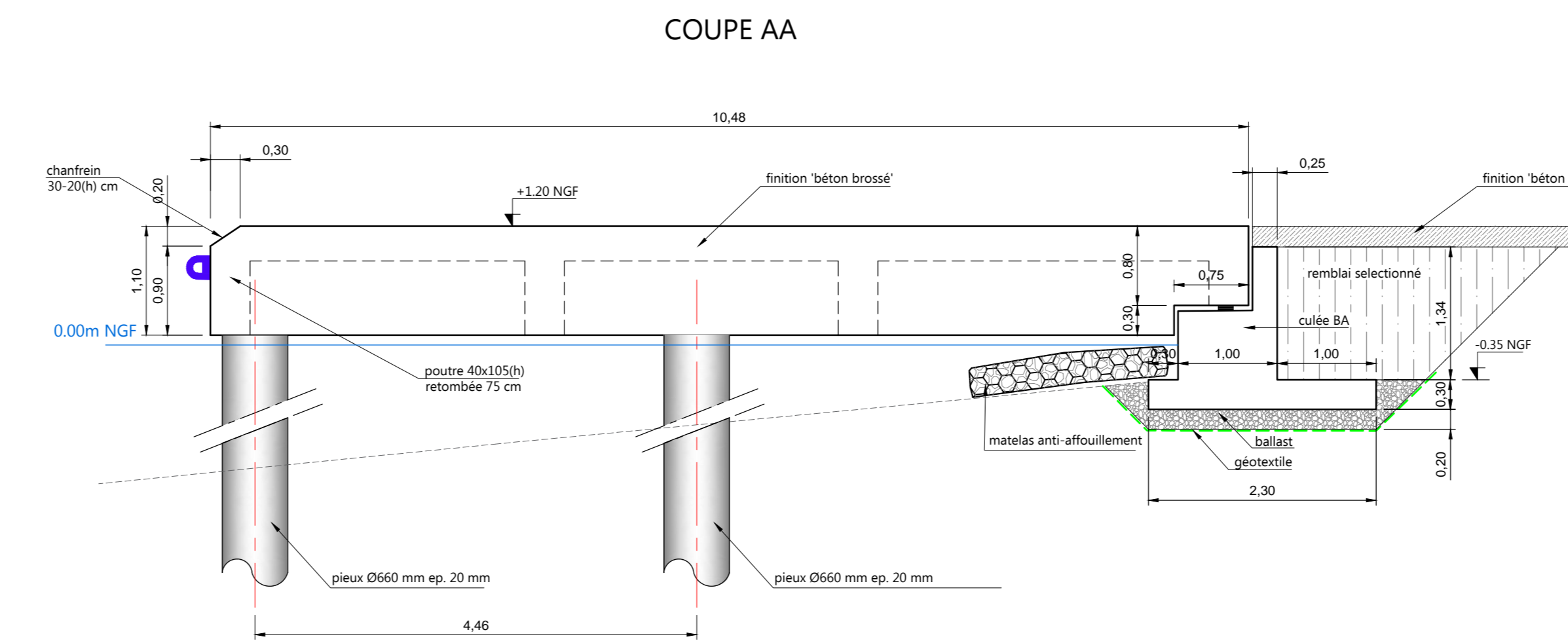
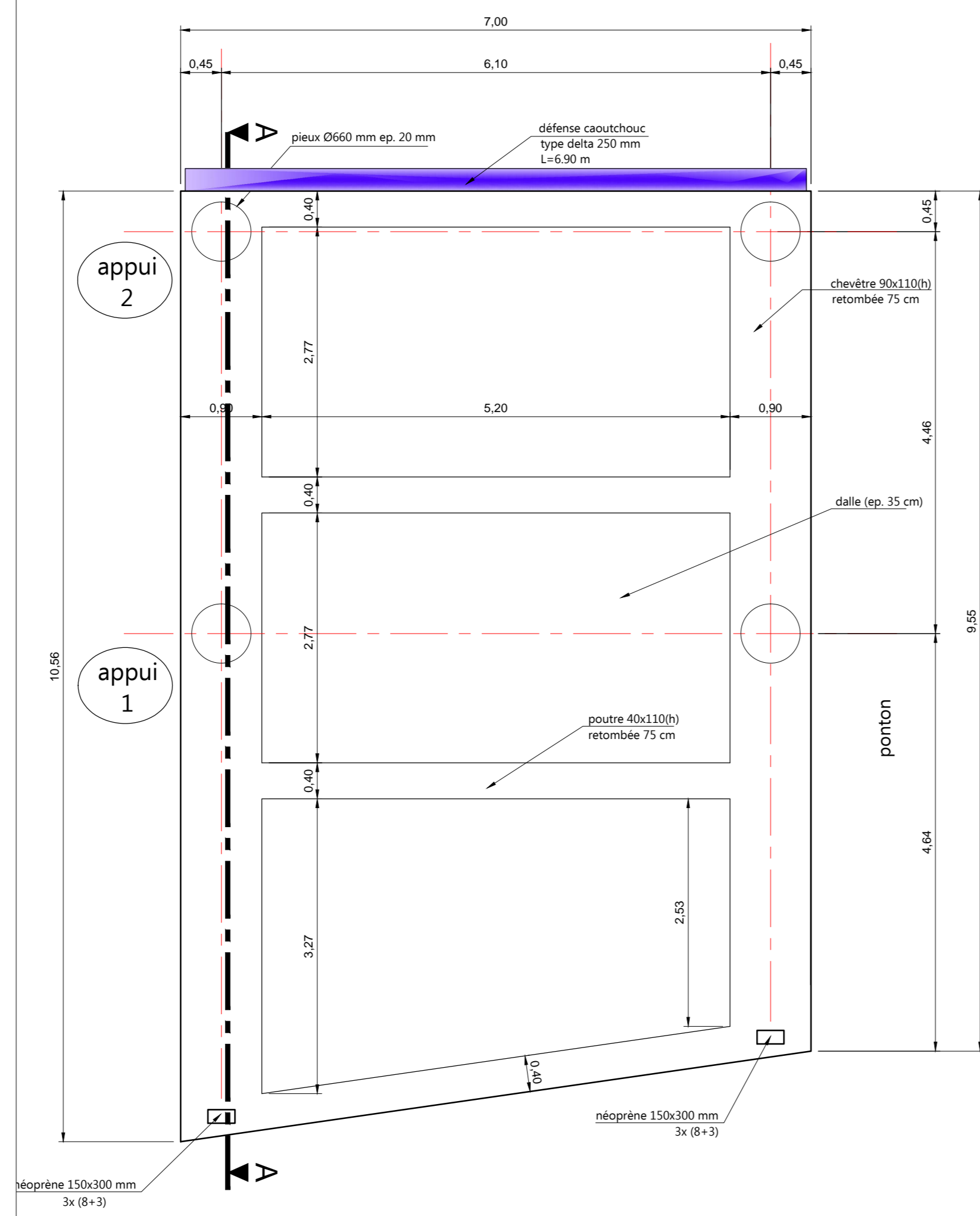
REFERENCE FICHER
421 / 1545
EHELLE
1/50

MODIFICATIONS	Phase	DATE
0 Première diffusion		12/03/2018
1 modification géométrie ouvrage		06/05/2019
2 mise à jour		21/05/2019

Dessin : FAR Contrôle : CVE Appro. : ILE 1 | 5 | 4 | 5 | P | R | O | P | L | A | N | 0 | 2 | 2

Ref. dwg : T:\Projets\CANNES_421\A1545-0421-moeZoneDebarque_IleSteMarguerite\030-Missions\02-PRO

Membre d'oeuvre : **KACRI** IN
260 route du Pin Montard
BP 234
06904 Sophia Antipolis CEDEX
FRANCE
Tel : +33 (0)4 92 96 29 00
Fax : +33 (0)4 93 95 80 98
E-mail : info@acri.fr
Web : http://www.acri.fr



Débarcadère Poids Lourds	appui 1	appui 2
Position en x de l'appui (m / profil sismique P3)	6,5	11
Profondeur estimée des Marnes (mNGF)	6,0	6,5
Longueur minimale du pieu (m)	8,1	8,6

Echelle : 1/50ème

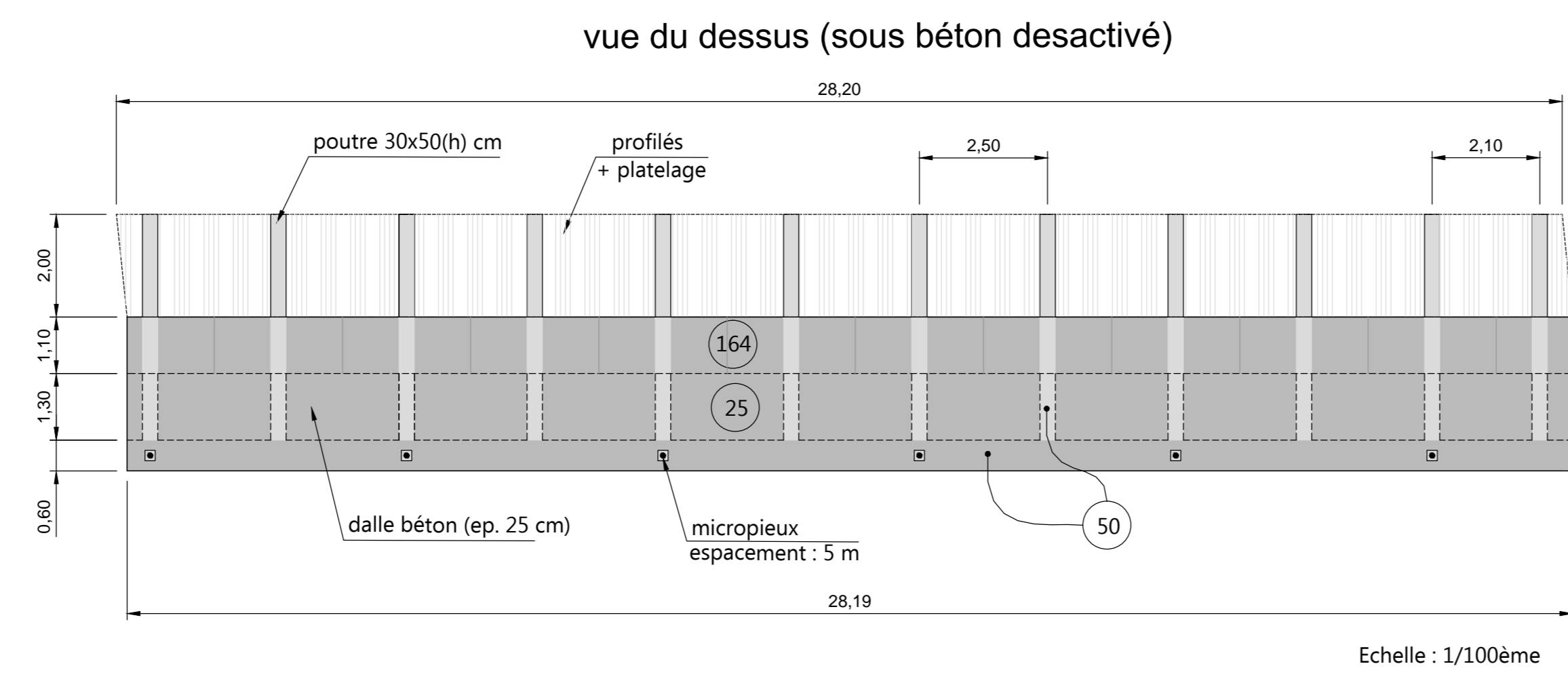


MOE ZONE DE DEBARQUEMENT SUR L'ÎLE SAINTE MARGUERITE

PRO

PHASE PRO
PLAN DU QUAI D'ACCUEIL

REFERENCE FICHIER	421 / 1545
ECHELLE	1/100 - 1/50



MODIFICATIONS	Phase	DATE
0 Première diffusion		13/03/2018
1 mise à jour		21/05/2019

Dessin : FAR Contrôle : CVE Appr. : ILE 1 5 4 5 P R O P L A N 0 0 3 1

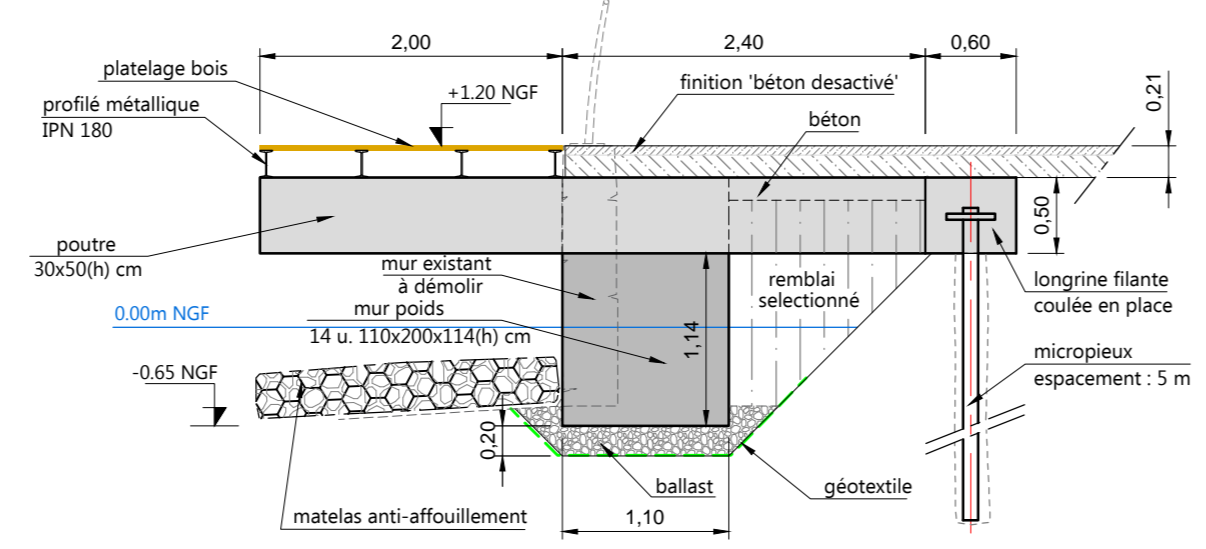
Ref. dwg : T:\Projets\CANNES_421\A1545-0421-moeZoneDebarque_IleSteMarguerite\030-Missions\02-PRO

Membre d'oeuvre: **KACRI IN**

260 route du Pin Montard
BP 234
06904 Sophia Antipolis CEDEX
FRANCE

Tel : +33 (0)4 92 96 29 00
Fax : +33 (0)4 93 95 80 98
E-mail : info@acri-in.fr
Web : http://www.acri-in.fr

Coupe quai d'accueil





PRO

PHASE PRO
PLAN DES PONTONS

REFERENCE FICHIER
421 / 1545
ECHELLE
1/200 - 1/50

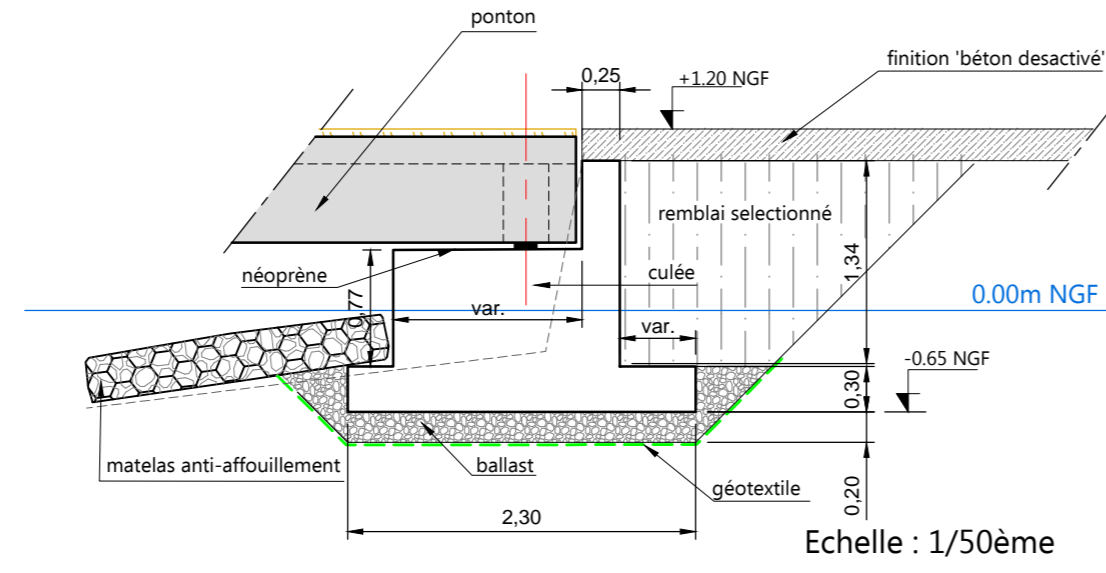
MODIFICATIONS	Phase	DATE
0 Première diffusion		12/03/2018
1 modification géométrie culée		06/05/2019
2 mise à jour		21/05/2019

Dessin : FAR Contrôle : CVE Approuvé : ILE

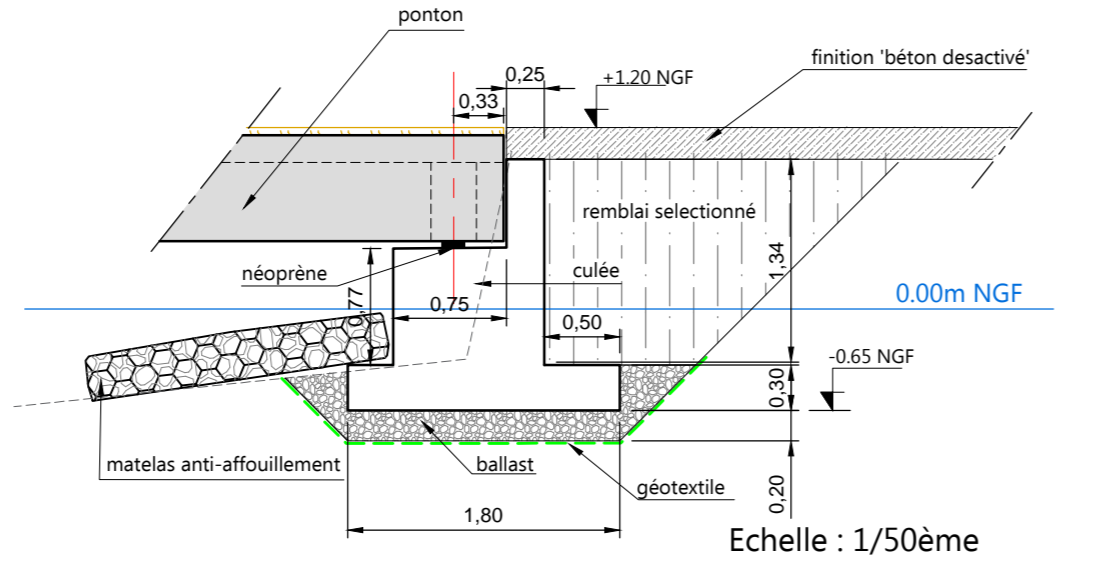
Ref. dwg : T:\Projets\CANNES_421\A1545-0421-moeZoneDebarquement_IleSteMarguerite\030-Missions\02-PRO

Membre d'oeuvre : ACRI
260 route du Pin Montard
BP 234
06904 Sophia-Antipolis CEDEX
FRANCE
Tel : +33 (0)4 92 96 29 00
Fax : +33 (0)4 93 95 80 98
E-mail : info@acri.fr
Web : http://www.acri.fr

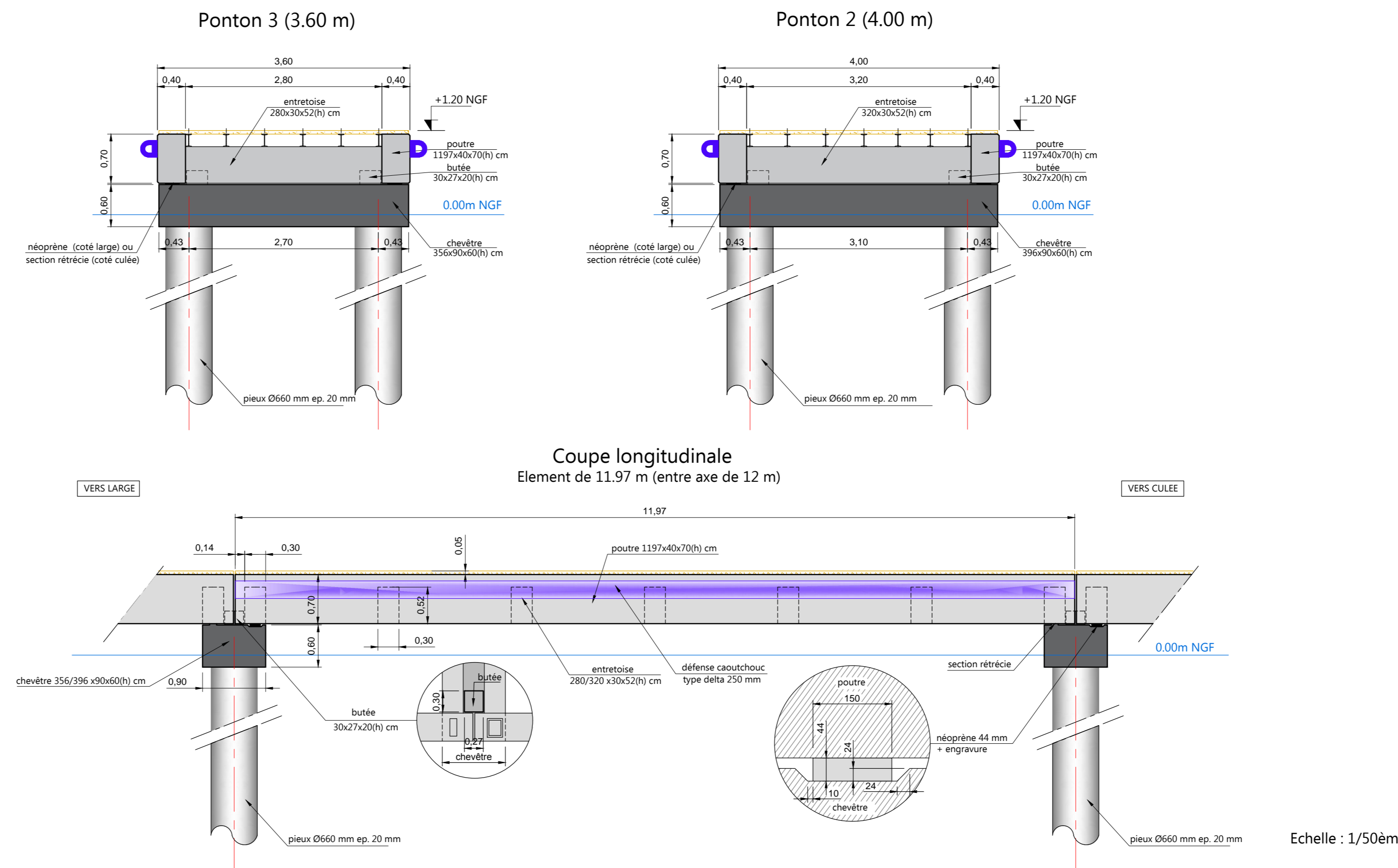
Coupe de principe de la culée ponton 2



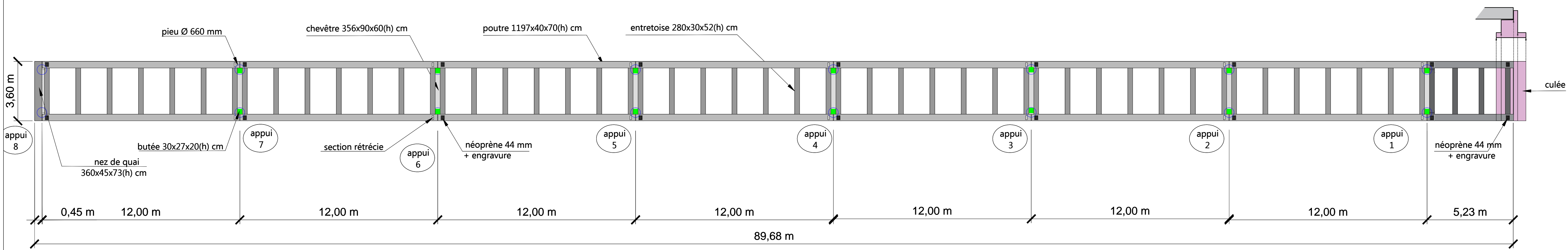
Coupe de principe de la culée ponton 3



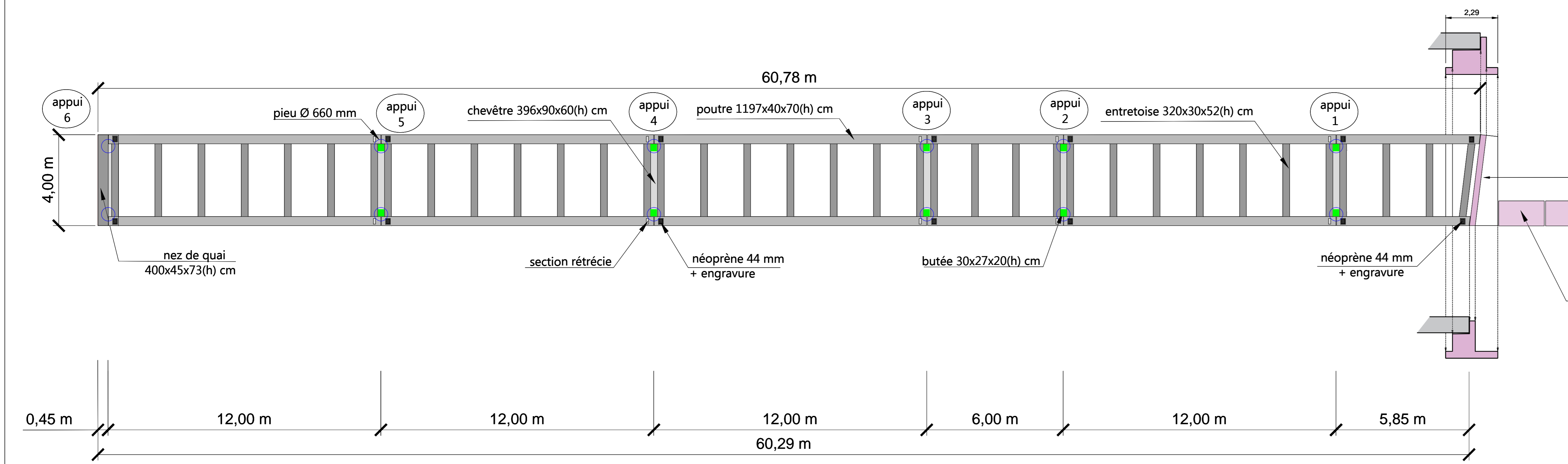
COUPE TYPE DES PONTONS



Ponton n°3
vue du dessus sous le platelage



Ponton n°2
vue du dessus sous le platelage



Ponton n°3	appui 1	appui 2	appui 3	appui 4	appui 5	appui 6	appui 7	appui 8
Position en x de l'appui (m / profil sismique)	7	19	31	43	55	67	79	91
Profondeur estimée des Marnes (mNGF)	6,0	9,0	18,5	19,0	19,0	18,0	18,5	19,0
Longueur minimale du pieu (m)	8,0	11,0	20,5	21,0	21,0	20,0	20,5	21,0

Ponton n°2	appui 1	appui 2	appui 3	appui 4	appui 5	appui 6
Position en x de l'appui (m / profil sismique)	1	13	19	31	43	55
Profondeur estimée des Marnes (mNGF)	5,0	6,0	6,5	6,5	9,0	7,5
Longueur minimale du pieu (m)	7,0	8,0	8,5	8,5	11,0	9,5

Echelle : 1/100ème



VILLE DE
CANNES

MOE ZONE DE DEBARQUEMENT
SUR L'ÎLE SAINTE MARGUERITE

PRO

PHASE PRO
DEBARCADERE PROVISOIRE

REFERENCE FICHIER
421 / 1545
ECHELLE
1/50

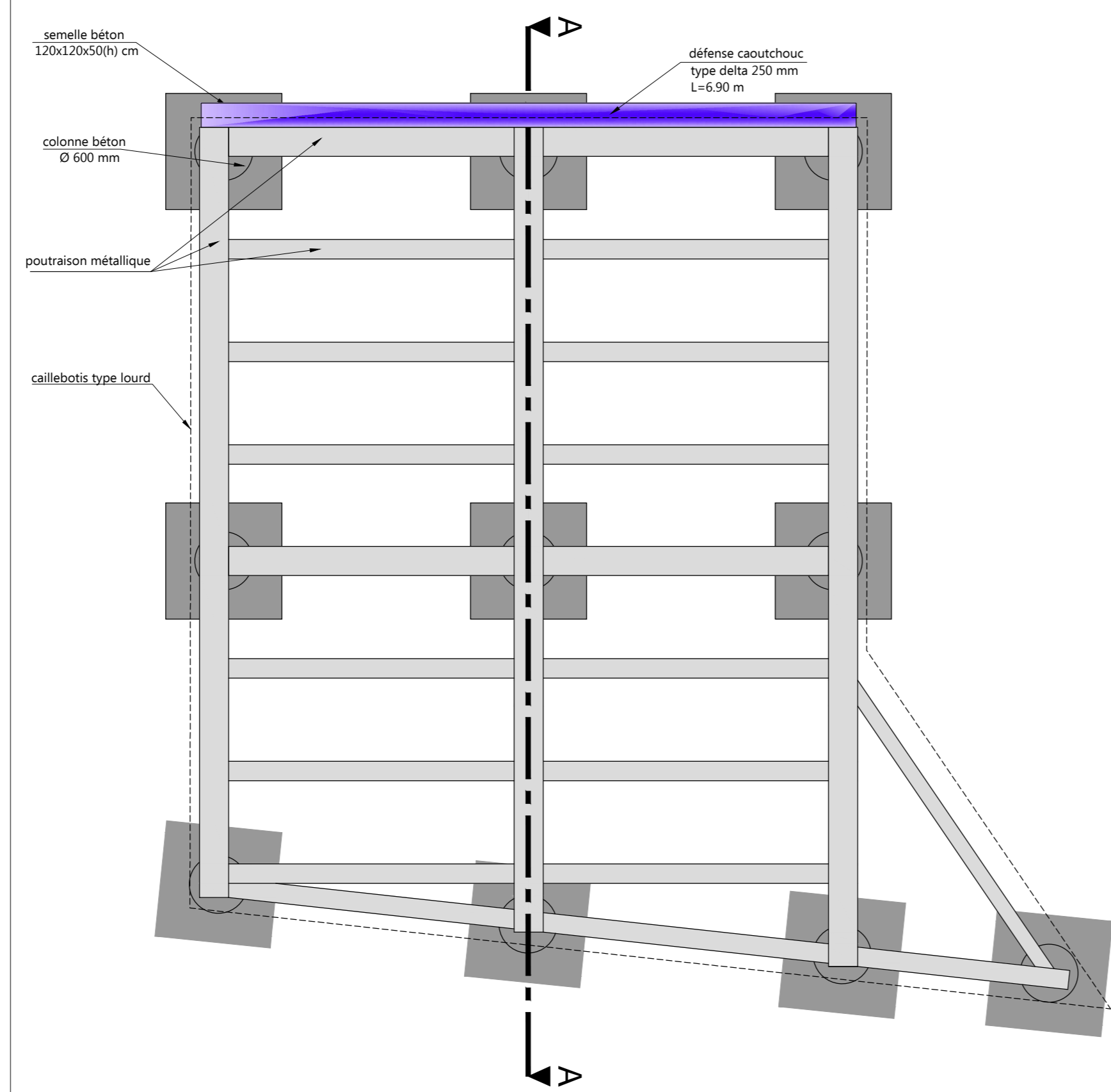
MODIFICATIONS	Phase	DATE
0 Première diffusion		13/03/2018
1 mise à jour		21/05/2019

Dessin : FAR Contrôle : CVE Appr. : ILE 1 | 5 | 4 | 5 | P | R | O | P | L | A | N | 0 | 0 | 5 | 1

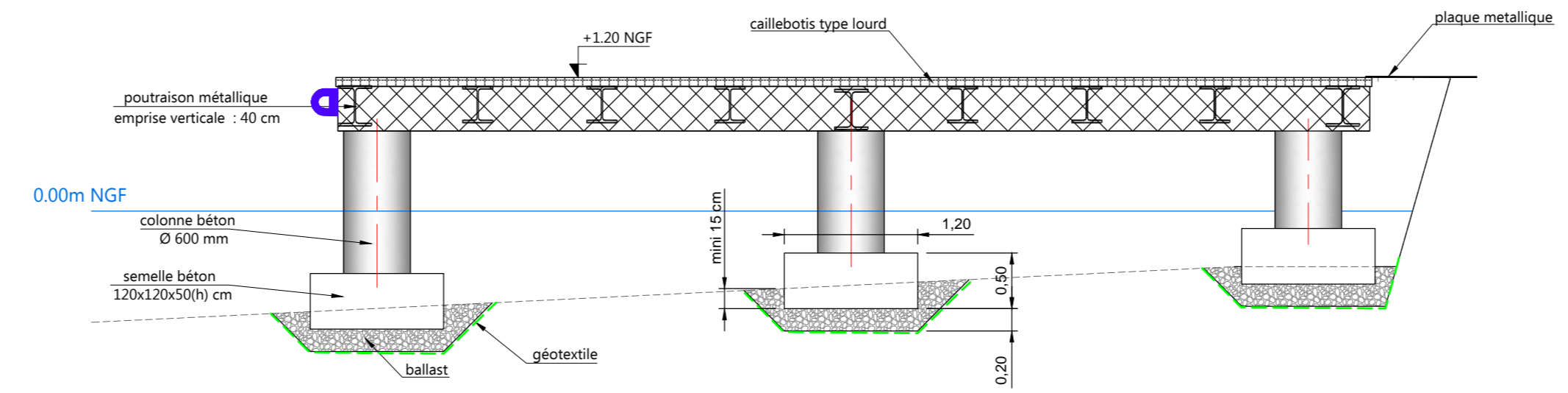
Ref. dwg : T:\Projets\CANNES_421\A1545-0421-moeZoneDébarque_IleSteMarguerite\030-Missions\02-PRO

Membre d'œuvres : **KACRI** IN
260 route du Pin Montard BP 234 06904 Sophia Antipolis CEDEX FRANCE
Tel : +33 (0)4 92 96 29 00 Fax : +33 (0)4 93 95 80 98
E-mail : info@acri.in.fr Web : http://www.acri.in.fr

débarcadère provisoire
vue du dessus (sous caillebotis métallique)



COUPE AA



Echelle : 1/50ème